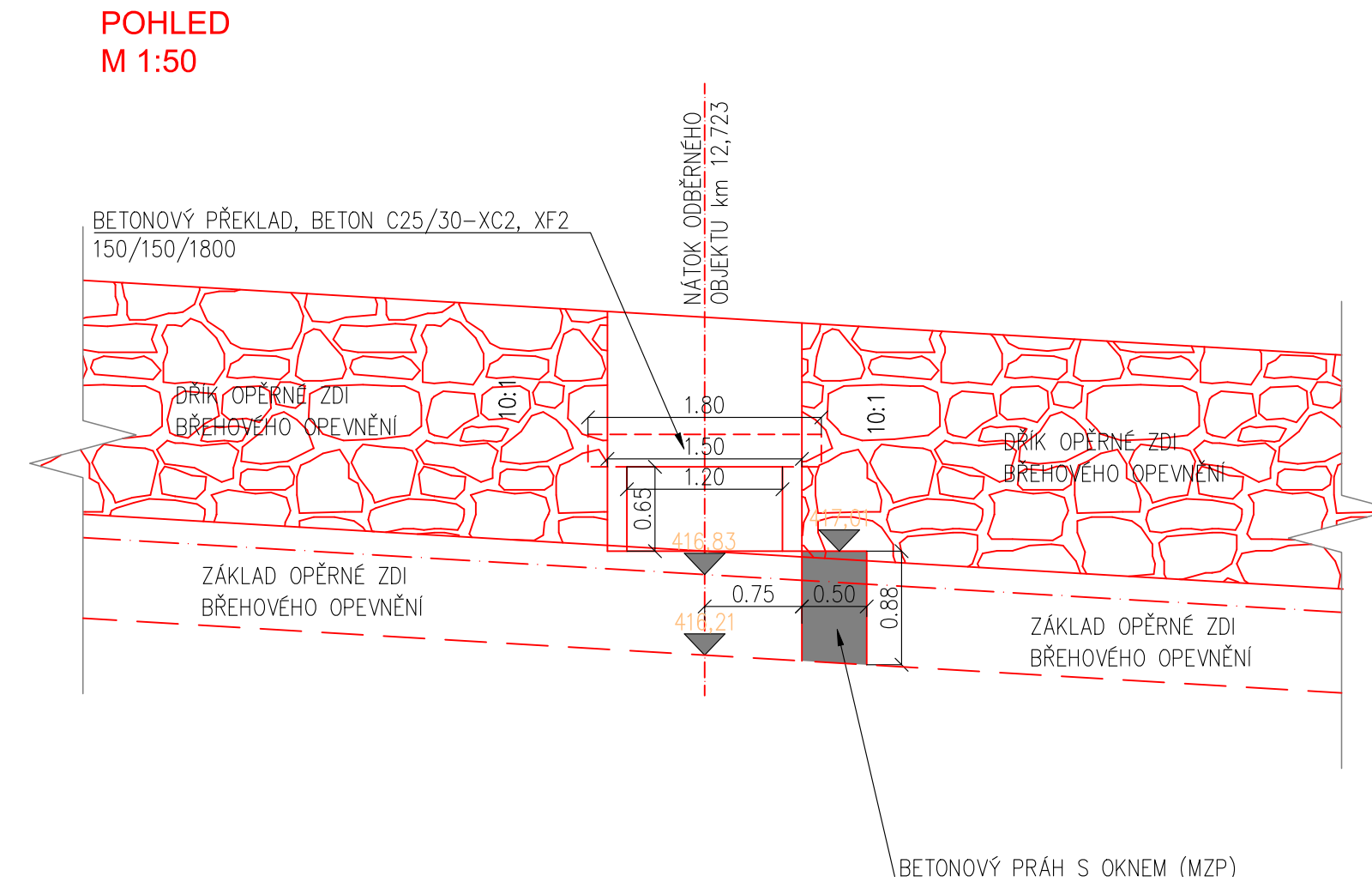
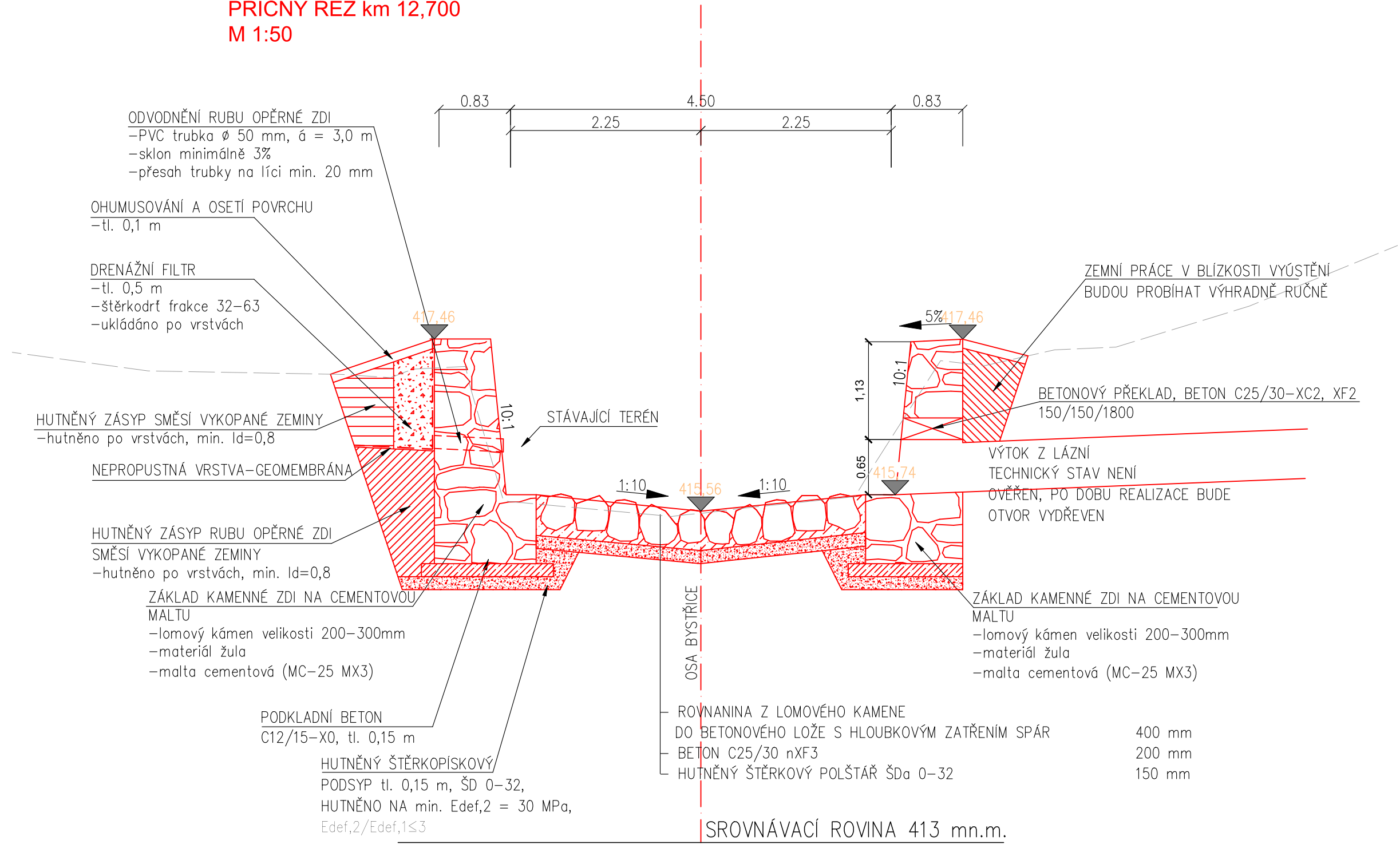


SO 01.1 REKONSTRUKCE ODBĚRNÉHO OBJEKTU - VÝTOK

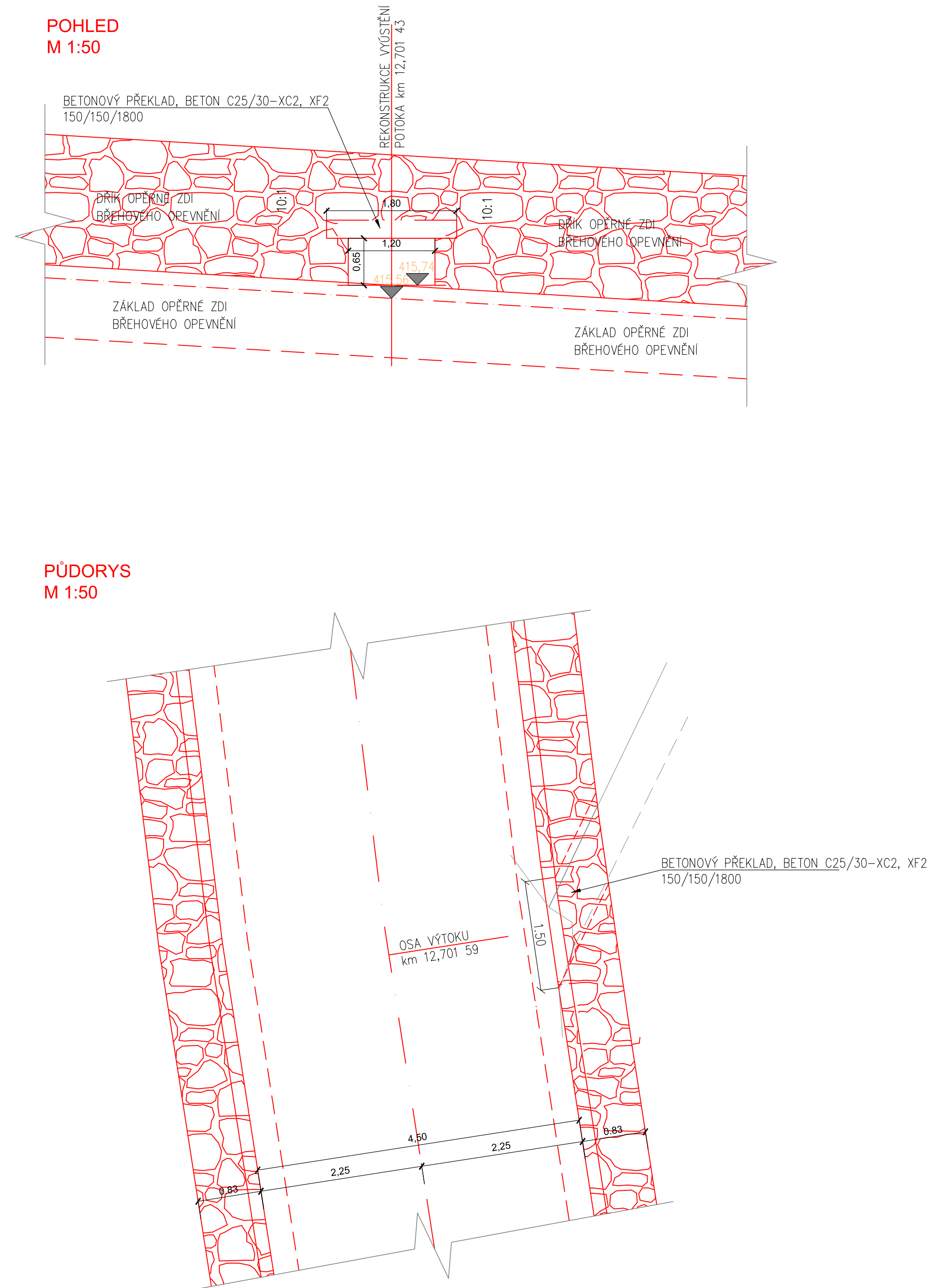
PŘÍČNÝ ŘEZ km 12,700
M 1:50



UBU OPĚRNÉ ZDI
EMINY



PŪDORYS
M 1:50



MATERIÁL:


BETON DLE ČSN EN 206-1

- PODKLADNÍ BETON	C12/15 - X0 (CZ-TKP 18PK)-Cl 1,0-Dmax22-S2
- MALTA KEMENNÉHO ZDIVA	MC 25 - XC3
- BETON PRAHŮ	C25/30 - nXF3 (CZ-TKP 18PK)-Cl 1,0-Dmax22-S2



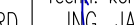


GEOMEMBRÁNA

- PEVNOST PŘI PŘETŘŽENÍ	min. 45kN/m
- CBR	min. 8kN/m
- PEVNOST V NATŘŽENÍ	min. 300 N
- ODOLNOST PROTI PRORŮSTÁNÍ KOŘENŮ	NEPRORŮSTÁ

SUBDODAVATEL

PROGEOCONT s.r.o. Adresa: Vemřtřov 248 352 01 Aš Tel.: 774 297 778 E-mail: info@progeocont.cz web: www.progeocont.cz IČO: 06943608 DIČ: CZ06943608	Odpovědný projektant	Ing. Ladislav Terš 	 progeocont® projektování - geotechnika - stavební
	Vypracoval	Ing. Ladislav Terš	
	Kontroloval	Ing. Jaromír Širůbek	

GENERÁLNÍ ZHOTOVITEL

Kreslil  KRAJ	Nakreslil  KRAJ	Obj. projektant  KRAJ	Tech. kontrola  KRAJ	 VODOHOSPODÁŘSKÝ ROZVOJ A VÝSTAVBA 150 56 Praha 5
Kraj ÚSTECKÝ KRAJ	Obec DUBÍ	Investor POVOŘÍ OHŘE státní podnik, Bezručova 4219, 430 03 Chomutov	Soubor ROZVÍNUTE PŘEDVĚD	
BYSTRICE, ř.km 12,541 – 13,261 (DUBÍ) – REKONSTRUKCE D. DOKUMENTACE OBJEKTŮ				Formát A4 Datum 12/2019 Stupeň DSP Zakázka 4460/006
PŘEHLEDNÝ VÝKRES SO 01.1				Měřítko 1:50 Výkres č. D.1.6